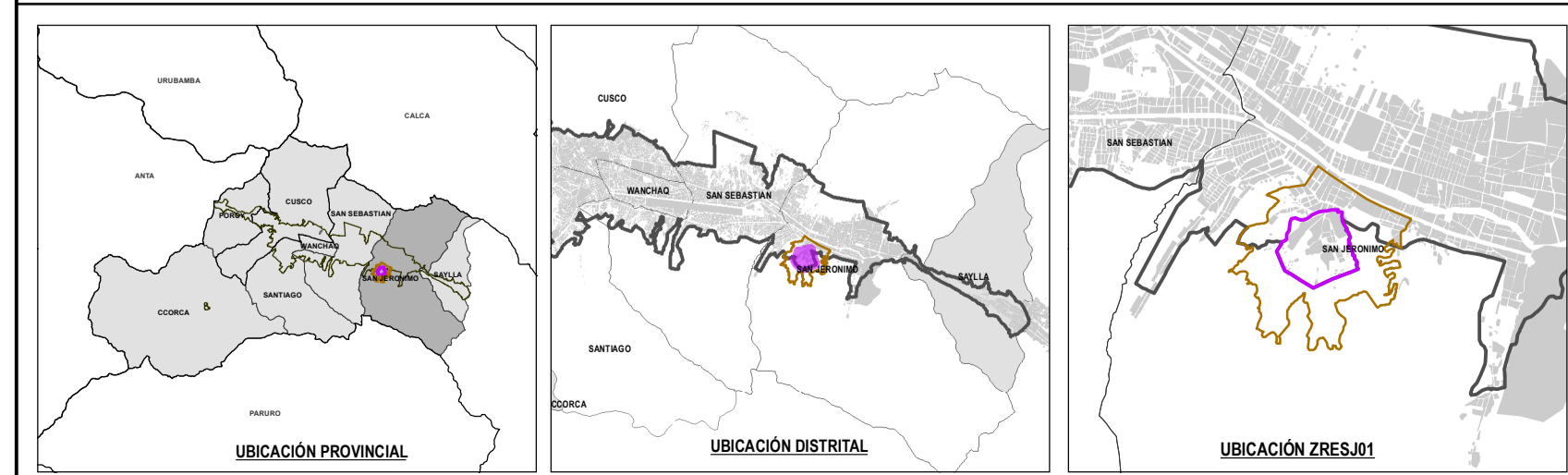
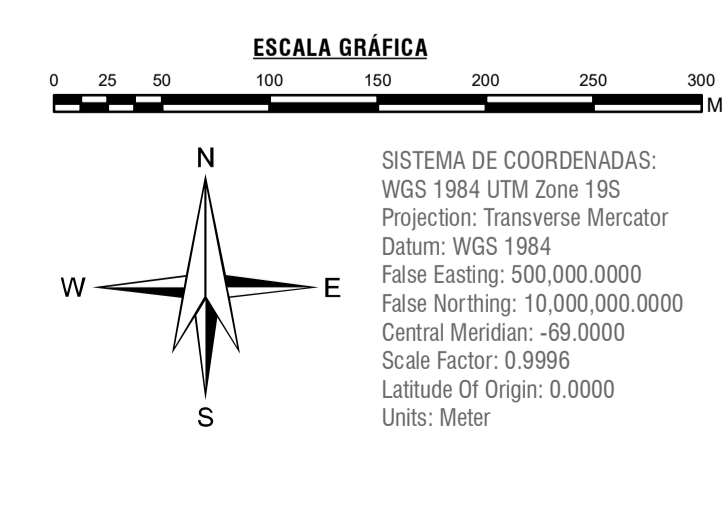
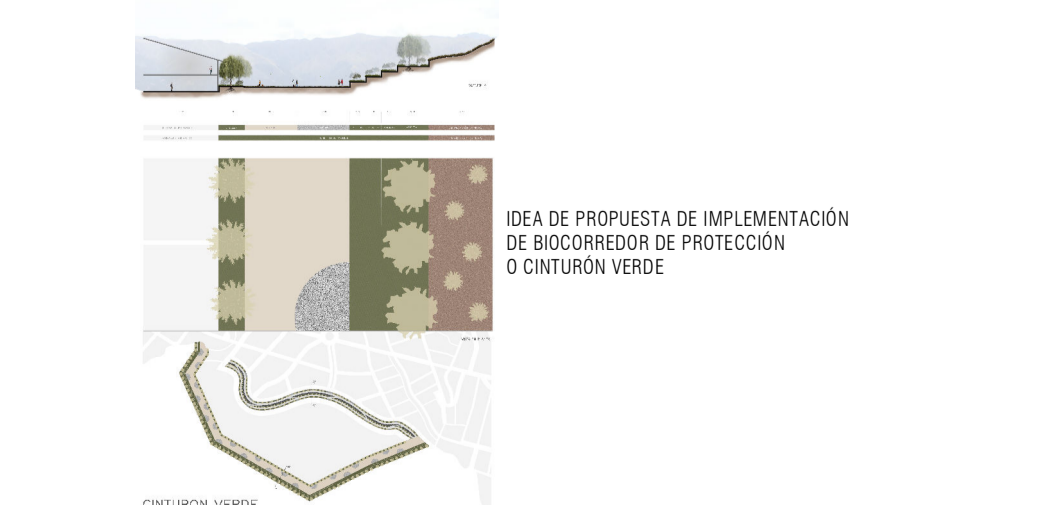


**IMPLEMENTACIÓN DE BIOCORREDORES**  
1:3,500



**LEYENDA GENERAL**

	ZONA DE REGULAMENTACIÓN ESPECIAL		PROPIETA DE IMPLEMENTACIÓN DE BIOCORREDORES
	ÁMBITO DE INTERVENCIÓN		IMPLEMENTACIÓN DE BIOCORREDORES
	OCCUPACIÓN ACTUAL EN EL ÁMBITO		TIPO
	AREAS DE APOORTE		BIOCORREDOR DE AMORTIGUAMIENTO O AISLAMIENTO
	MANZANAS ENTORNO URBANO		BIOCORREDOR DE CONEXIÓN
	QUERREDA		BIOCORREDOR DE PROTECCIÓN O CINTURÓN VERDE
	CURVA MAYOR		ZONA DE PROTECCIÓN Y CONSERVACIÓN ECOLÓGICA (ZPCE)
	CURVA MENOR		
	CONCESIÓN MINERA SUCESO AUCAYLE		
	PROPIETA DE ZONIFICACIÓN		



	<b>MUNICIPALIDAD PROVINCIAL DE CUSCO</b>		<b>GERENCIA DE DESARROLLO URBANO Y RURAL</b>	
<b>PLAN ESPECÍFICO ZRESJ01</b>				
PROYECTO: "MEJORAMIENTO Y RECUPERACIÓN DE LAS CONDICIONES DE HABITABILIDAD URBANA EN 41 ZONAS DE REGULAMENTACIÓN ESPECIAL DE LA PROVINCIA DE CUSCO"				
ZONA DE REGULAMENTACIÓN ESPECIAL				
IMPLEMENTACIÓN DE BIOCORREDORES				
FECHA: FEB 2018-2018 CUSCO	ELABORADO POR: EQUIPO TÉCNICO PM41 DNE	ESCALA: 1:3,500	<b>MP-AMB 05</b>	
FECHA: FEB 2018-2018 CUSCO	LOS LÍMITES TERRITORIALES EN EL PRESENTE DOCUMENTO SON REFERENCIALES	OTRO: OCTUBRE 2021		